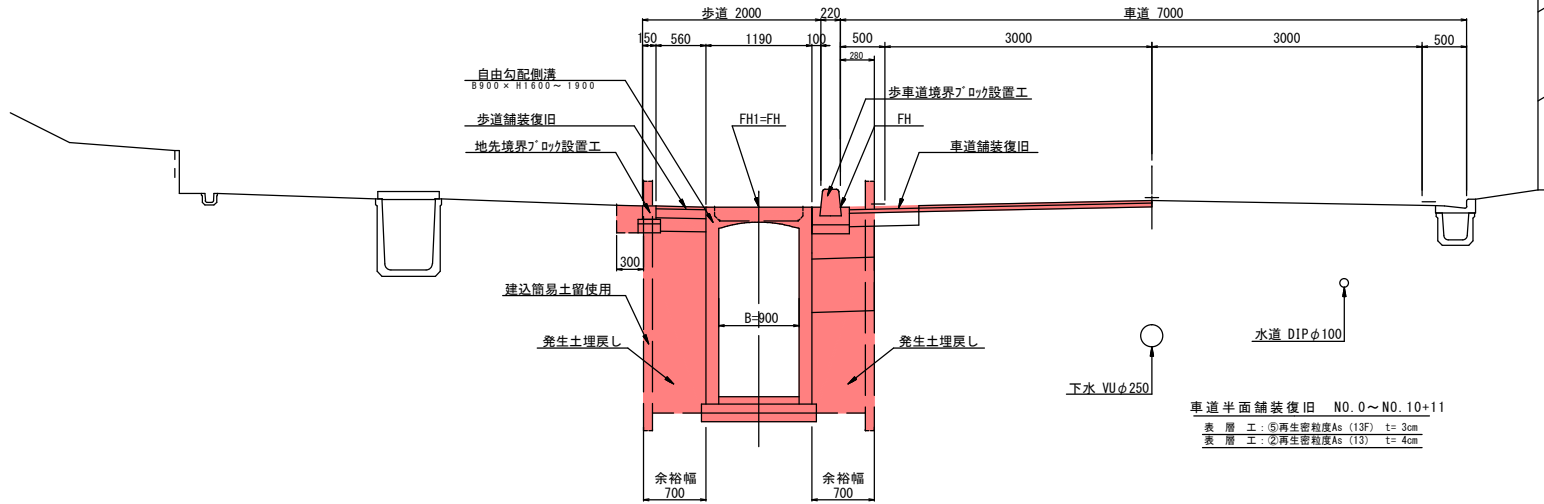


みどり町線道路整備4工区工事	
工事番号	五起補第4号
路線名	みどり町線
施工箇所	五所川原市みどり町三丁目地内
標準断面図(1)	縮尺 S=1:30
図面番号	9葉中3
五所川原市	
青森県	

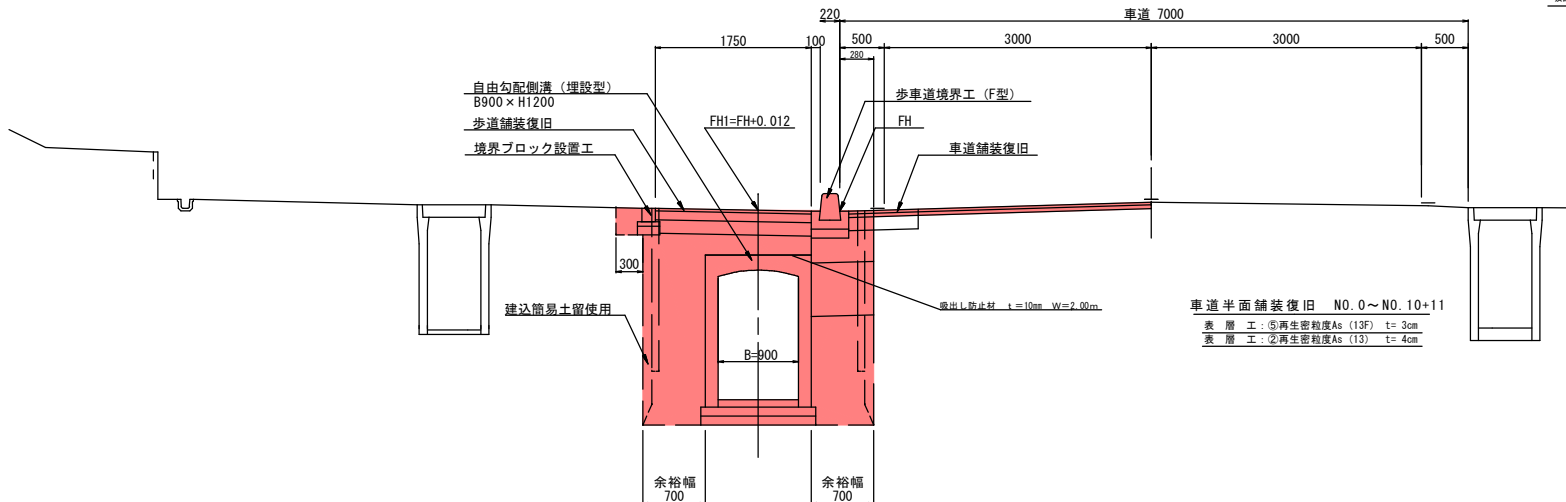
実地設計書

標準断面図 (1)

標準図

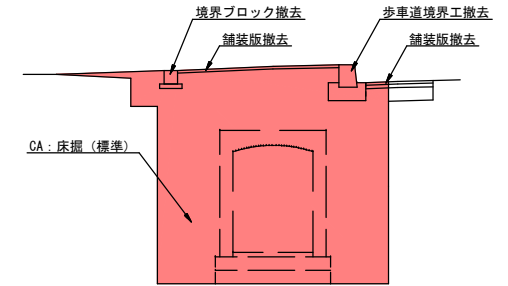


埋設部

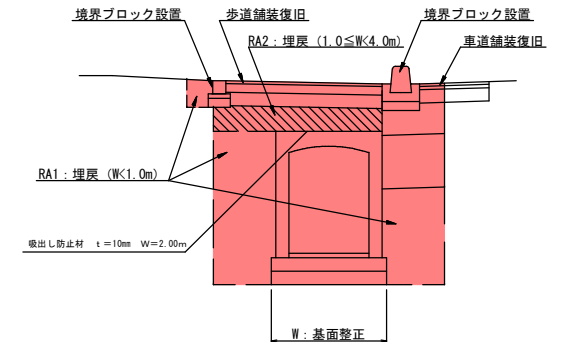


土工区分

撤去・掘削時



復旧・埋戻時

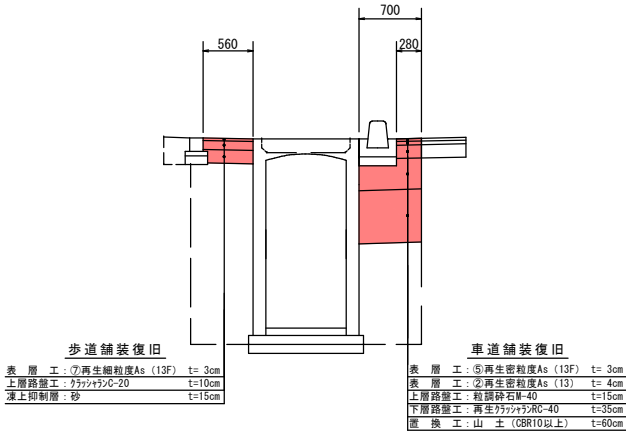


みどり町線道路整備4工区工事	
工事番号	五配補第4号
路線名 河川	みどり町線
施工箇所 五所川原市みどり町三丁目地内	
標準断面図(2)	縮尺 S=1:30
図面番号	9 葉 中 4
五所川原市	
青森県	

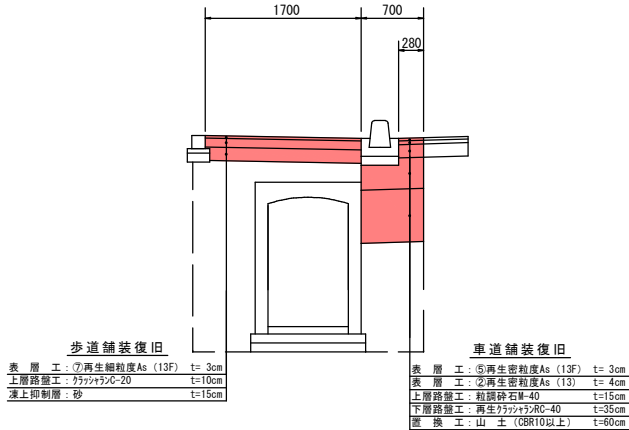
実施設計書

標準断面図(2)

標準部



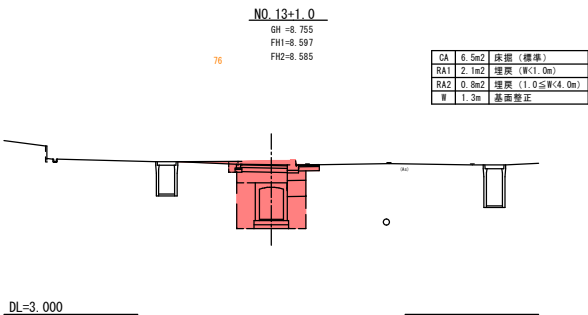
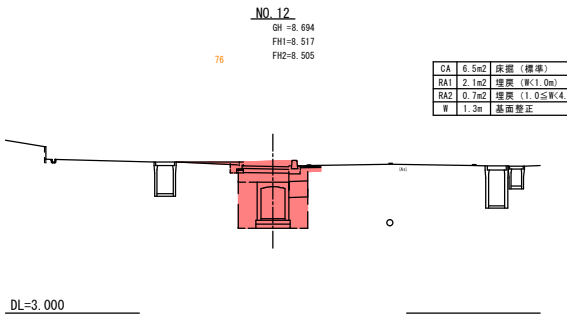
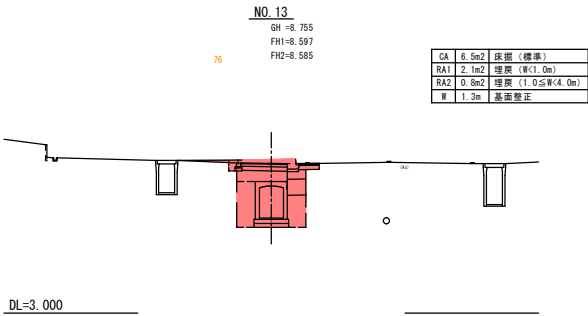
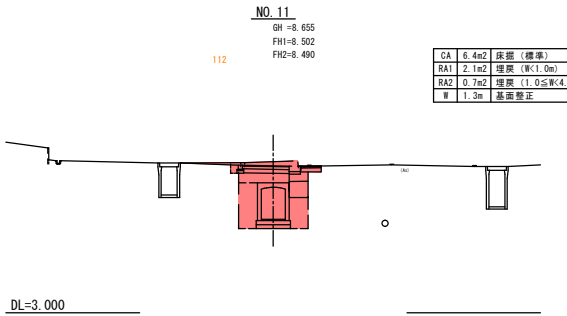
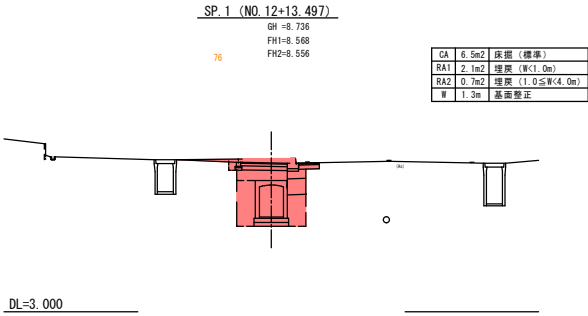
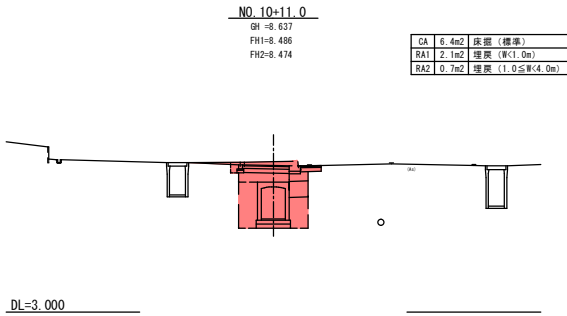
埋設図



みどり町線道路整備4工区工事	
工事番号	五起橋第4号
路線名	みどり町線
施工箇所	五所川原市みどり町三丁目地内
横断面	幅尺 S=1:100
図面番号	9葉 中 5
五所川原市	
青森県	

実施設計書

横断面

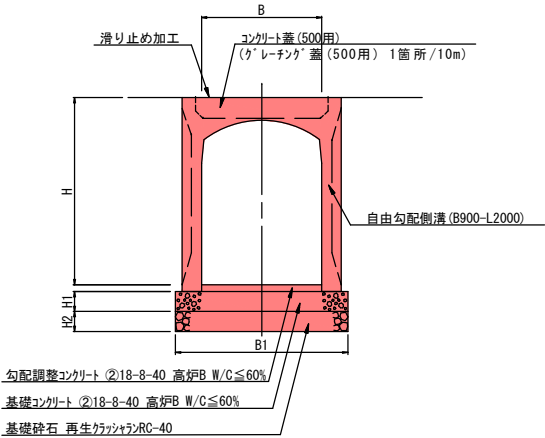


みどり町線道路整備4工区工事	
工事番号	五起種第4号
路線名	みどり町線
施工箇所	五所川原市みどり町三丁目地内
構造図(1)	縮尺 図示
図面番号	9 葉 中 6
五 所 川 原 市	
青 森 県	

実地設計書

自由勾配側溝

自由勾配側溝(縦断用) S=1:100

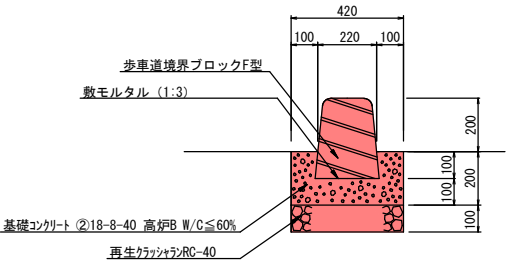


構 造 図 (1)

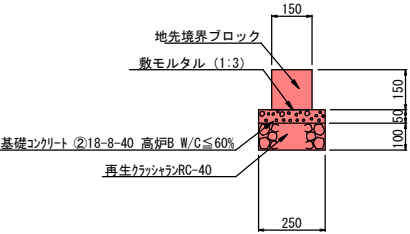
自由勾配側溝数値表

呼び名	B	B1	H	H1	H2	備 考
900×1200	900	1290	1200	150	150	
900×1900	900	1290	1900	150	150	

歩車道境界ブロック設置工 S=1:10



地先境界ブロック設置工 S=1:10

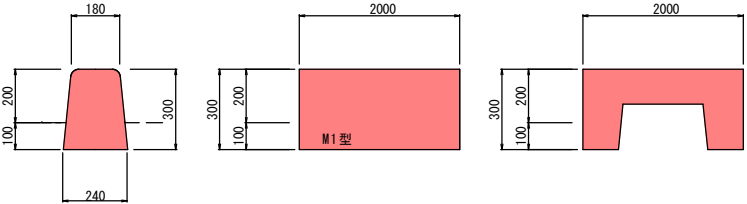


歩車道境界ブロック S=1:10

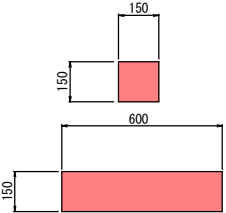
M1型

【標準型】

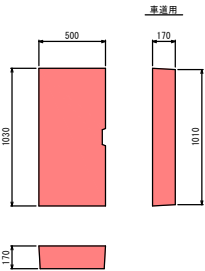
【水抜型】(10m間隔)



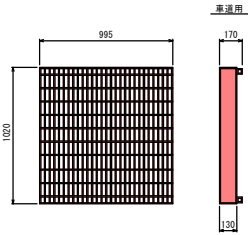
地先境界ブロック S=1:10



コンクリート蓋版 S=1:20



グレーチング蓋版 S=1:20



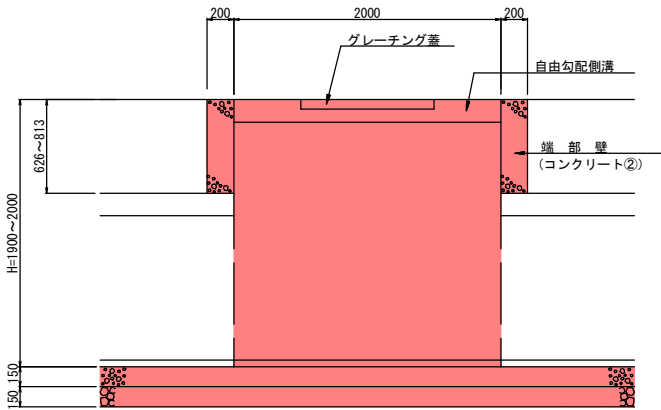
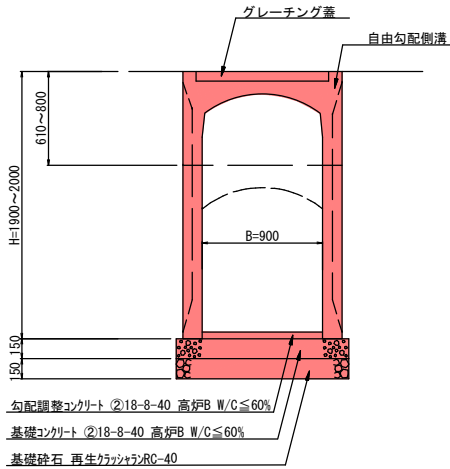
みどり町線道路整備4区工事	
工事番号	五期棟第4号
路線名	みどり町線
施工箇所	五所川原市みどり町三丁目地内
構造図(2)	縮尺 S=1:100
図面番号	9 葉 中 7
五 所 川 原 市	
青 森 県	

実施設計書

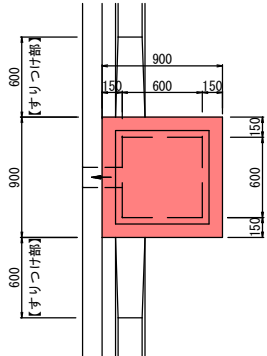
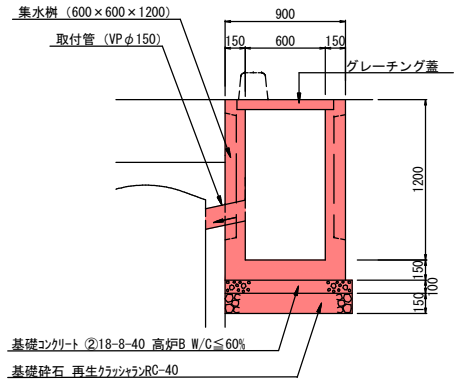
構 造 図 (2)

S=1:30

中 間 樹



路面集水樹

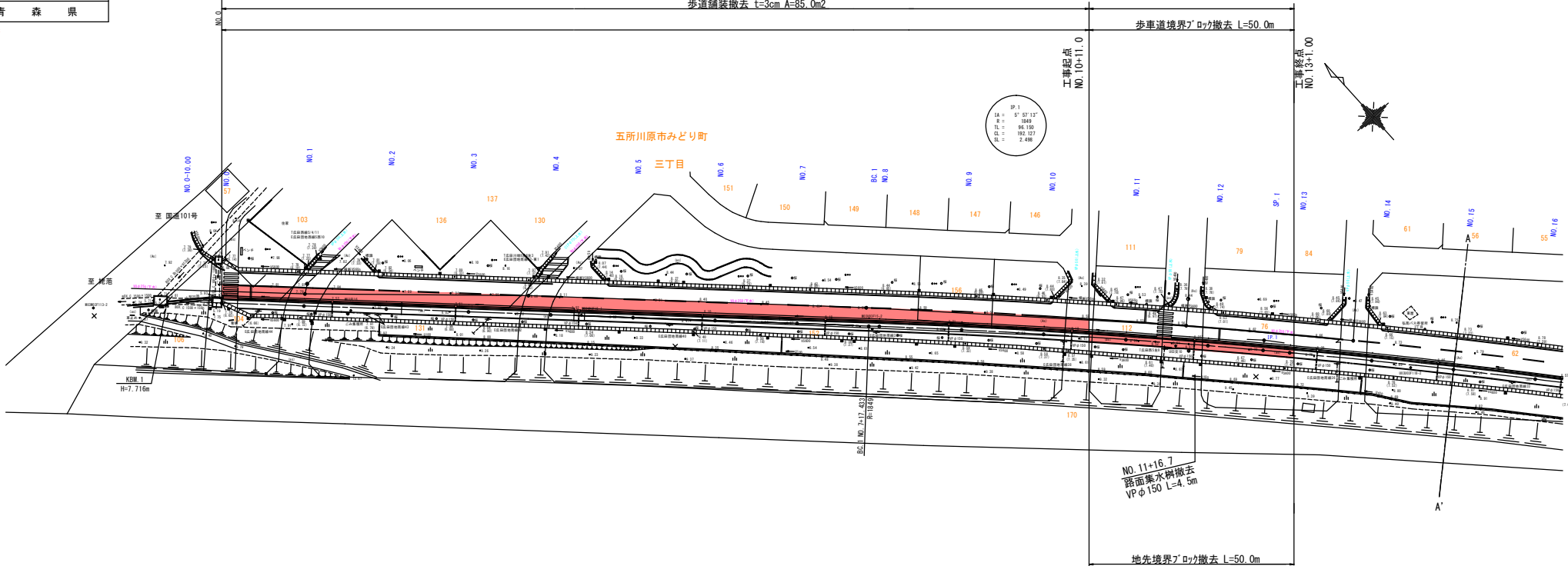


みどり町線道路整備4工区工事	
工事番号	五段橋第4号
路線名	みどり町線
施工箇所	五所川原市みどり町三丁目地内
構造物とりこわし工図	縮尺 S=1:500
図面番号	9 葉 中 8
五所川原市	
青森県	

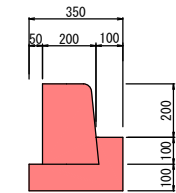
実地設計書

構造物とりこわし工図

舗装版切断 L=272.3m
車道舗装撤去 t=7cm A=752.5m²
歩道舗装撤去 t=3cm A=85.0m²

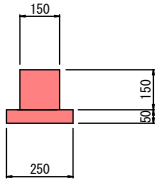


歩車道境界ﾌﾞﾛｯｸ M1型



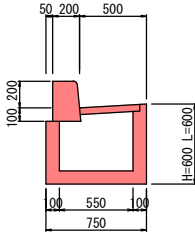
1m当
有筋 (M1) A=0.103m²

地先境界ﾌﾞﾛｯｸ



1m当
有筋 A=0.035m²

路面集水樹



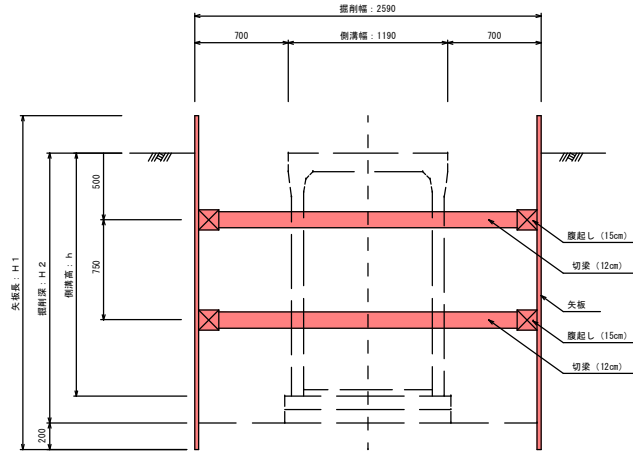
1箇所当
有筋 A=0.190m³

みどり町線道路整備4工区工事	
工事番号	五起橋第4号
路線名	みどり町線
施行所	五所川原市みどり町三丁目地内
矢板仮設工	縮尺 S=1:20
図面番号	9葉中9
五所川原市	
青森県	

実施設計書

矢板仮設工 S=1:20 (参考図)

標準断面図



矢板寸法表

自由勾配側溝	側溝高: h	矢板長: H1	掘削深: H2	矢板厚
B900×H1200	1.42m	3.00m	2.38m	40

矢板延長調書

測点	矢板長	延長	備考
N0.10+11.0 ~ N0.13+1.0	3.00m	50.0m	B900×H1200区間

ΣL=50.0m

平面図

